




le temps en Côte-d'Or au 08 92 68 02 21



Type de balisage

Tél. 03 80 36 11 19
Route de Renève - Talnay
Ferme auberge de la Vingeanne
Tél. 03 80 36 13 24
1, rue du Baron Paul Théard
"Chez Monique"
A Talnay : Hôtel-Restaurant de la Place

Renseignements pratiques

Val de Saône
A pied en Vingeanne

Adresses utiles
Office de tourisme du canton de Pontailleur-sur-Saône
3, rue du 8 mai 1945
21270 PONTAILLEUR-SUR-SAONE
Tél. 03 80 47 84 42
info@pontailleur-tourisme.fr
www.pontailleur-tourisme.fr
Comité départemental de la randonnée pédestre
de Côte-d'Or
9, rue Jean Renoir - 21000 DIJON
Tél. 03 80 41 48 62
cdpr21@orange.fr
www.cotedor-tourisme.com
BP 1601 - 21035 DIJON cédex
Tél. 03 80 63 69 49
documentation@cotedor-tourisme.com
www.cotedor-tourisme.com

CÔTE-D'OR EN BALADE

A pied en Vingeanne
Val de Saône



Pour en savoir plus, contactez cette fiche avec le guide gratuit Bienvenue en Pays de Saône. Demandez-le auprès des offices de tourisme et syndicats d'initiative.

Dans le canton de Pontailleur-sur-Saône
Monuments, rivières et nature autour de Talnay

Dans le canton de Pontailleur-sur-Saône
Monuments, rivières et nature autour de Talnay

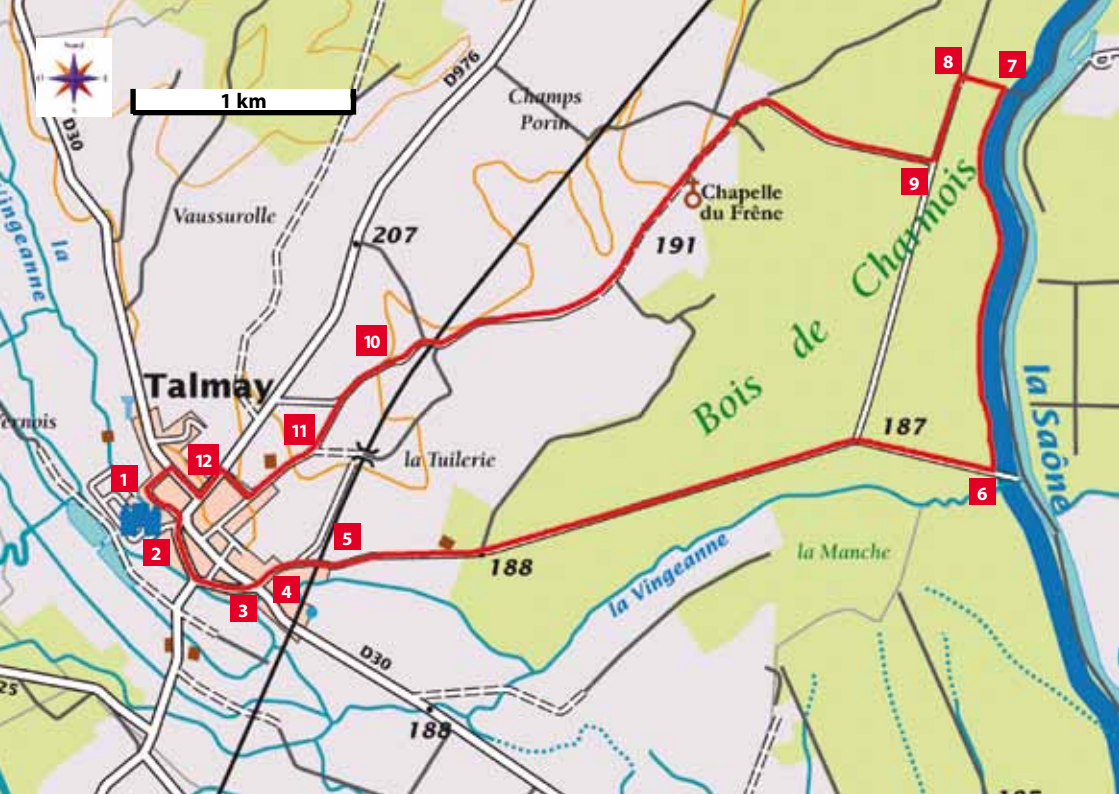
Une boucle à la découverte des légendes et du patrimoine de Talnay, à la croisée de la Saône et de la Vingeanne. Cette balade peut débuter par la visite du Château et de ses jardins à la française dessinés par Pierre Fisjean en 1753. Un peu plus loin dans le village, on reprendra le fil de l'histoire en passant devant la maison natale de "Madame Sans Gêne", dont fut inspirée la célèbre pièce. Après une agréable balade en forêt le long de la Saône, accordez-vous une dernière halte devant la chapelle du Frêne et sa "fontaine d'eau vive" située en contrebas, avant de regagner le village.


11 km

4 heures

balisage

Inscrit au PDIPR



 Château ouvert à la visite

- 1** **Départ place du château**, possibilité de stationnement place de la mairie.
- 2** **Prendre à droite en direction de l'église**, rue du Baron Paul Thénard puis rue St Vallier.
- 3** **Après la maison de Mme Sans Gêne**, tourner à gauche, rue de la gare, jusqu'à la place de la Cude.
- 4** **Traverser la place** et prendre à gauche chemin des Charmois.
- 5** **Franchir le passage à niveau** et continuer tout droit sur 3,2 km (vous passerez sur votre droite une barrière au bout de 2,5 km).
- 6** **Arrivé au confluent** de la Saône et la Vingeanne, tourner à gauche et continuer sur 1km pour suivre la Saône.
- 7** **Prendre à gauche** la sommière sur 300 m.

- 8** **Continuer à gauche** sur 400 m jusqu'à la baraque décorée des chasseurs.
- 9** **Tourner alors à droite** et après 500 m quitter la forêt. Continuer (vers la gauche) en direction du village en passant devant la chapelle de Frêne.
- 10** **Au niveau de la croix** en fer forgé, prendre la voie de gauche pour atteindre le village.
- 11** **Après les premières maisons**, 2 possibilités :
 - tourner à droite pour prendre la boucle qui ramène au château (voir **12**).
 - continuer tout droit pour arriver au parking de la mairie.
- 12** **Traverser l'aire de jeu sur votre gauche**, sortir du parc par les escaliers sur votre gauche. Traverser la route et continuer tout droit jusqu'à la "ruelle au loup" sur la gauche. Poursuivre dans cette petite rue jusqu'au château.



Saône



Ne pas emprunter les sentiers les jours de chasse : les samedis, dimanches et jours fériés de mi-septembre à fin février.

© IGN - PARIS 2014 (fond cartographique)
 Réalisé par l'Institut Géographique National.
 Extrait de la carte issue de la BD Cartho®
 © IGN - Saint-Mandé 2014 - Autorisation n°5014-004
 © Côte-d'Or Tourisme 2014 - DIJON
 (surcharges thématiques)
 Edité par la Communauté de communes
 du canton de Pontaille-sur-Saône.
 Les renseignements sont donnés à titre indicatif et
 n'engagent pas la responsabilité du directeur de
 publication. Ce document n'est pas contractuel.
 © Février 2014. 200 exemplaires. Impression : ICO
 Toute reproduction ou adaptation, sous quelque forme et
 par quelque procédé que ce soit, même partielle,
 interdite pour tous pays.